



Levure et cathédrale

Description

Jours 224 Ã 227 â€“ Dimanche 4 Ã mercredi 7 dÃ©cembre 2022 â€“ Chaiten, Coyhaique, Puerto Rio Tranquilo â€“ Chili

Ma musique Â« mÃ©moire Â» du lieu, Ã Ã©couter pendant la lecture si le cÃ©ur tâ€™en dit !

Dans le ferry pour la nuit Ã garder mon sac entre les bras recouvert de ma couverture en alpaga qui mâ€™offre un peu de chaleur et de rÃ©confort, je repense Ã un petit moment anodin offert par une otarie durant lâ€™attente de mon transport. Allant et venant prÃ¨s du rivage, elle se laissait observer dans sa nage gracieuse. AprÃ¨s avoir partagÃ© plus tÃ¢t une conversation avec plusieurs amis pour cÃ©lÃ©brer Ã distance un anniversaire et laissÃ© LorÃ¨ne Ã lâ€™aÃ©roport, la solitude me gagne. Encore inconnue depuis le dÃ©but du voyage, elle me devient familiÃ¨re ces derniÃ¨res semaines.





Le visage de la fatigue

Guettant l'approche des rives du village de Chaiten, j'observe le câble lourd la cargaison d'un camion. De pauvres vaches y sont entassées depuis la veille (au moins) et pour je ne sais encore combien de temps. La maltraitance du bétail et des chiens errants est encore bien trop monnaie courante en Amérique du Sud tandis que les animaux de compagnie sont adulés. Un drôle de contraste qui j'espère changera avec entre autres la diminution des animaux en ville grâce aux campagnes de stérilisation déjà impulsées dans certaines régions.

default watermark



default watermark

default watermark



En direction de l'Est, la Cordillère et l'Ouest l'archipel de Chilo

Fraichement débarqué, je tente ma chance auprès de quelques poids lourds pour me rendre jusqu'à Coyhaique. Les bus sont très rares et même s'il n'y a qu'une route, elle n'est pas fréquentée. J'arrive pourtant à en avoir un ticket pour partir dans une quinzaine de minutes (le prochain étant trois jours plus tard) et à me passer du stop pour arriver jusqu'à mon objectif du jour.

Sur la route, les paysages sont enchanteurs malgré une pluie ponctuée sans cesse un brouillard épais. Sillonnant cette route solitaire dans des vallées difficilement visibles, apercevoir un peu de ce qui m'entoure, quand une faille dans cette météo le permet, me dessine avec facilité un sourire de satisfaction.















HÃ©bergÃ© dans un Airbnb dans une chambre privÃ©e, je suis reÃ§u en fin de journÃ©e par Fernando et Macarena. Affables, je me prends vite d'Ã©tymaffection pour eux Ã partager bien des sujets de discussion avec ce qu'Ã©tymil me reste d'Ã©tymÃ©nergie. J'Ã©tymai l'Ã©tymoccasion de prÃ©parer le pain avec Fernando pour le petit-dÃ©jeuner du lendemain grÃ¢ce Ã sa levure maison. Ce petit plaisir peut paraÃ®tre anodin mais m'Ã©tymapporte un sentiment de sÃ©rÃ©nitÃ© et de sÃ©curitÃ© qui arrive Ã point.

DÃ©cidant de m'Ã©tymÃ©couter et me sentant dans un endroit oÃ¹¹ je peux le faire, je prends la dÃ©cision de rester une journÃ©e de plus pour prendre soin de mon corps et Ã©vacuer un peu de cette charge mentale qui me pÃ©se. Ma journÃ©e aura donc pour programme celui de me balader en ville malgrÃ© la pluie, de me rÃ©galer les yeux de l'Ã©tymartisanat local et de profiter de quelques cafÃ©s.











default watermark



default watermark



default watermark







De nouveau en route le mardi 6 aprÃs quelques galÃres pour trouver une solution mÃmenant jusquâau village de Puerto Rio Tranquilo, je passe sur le chemin par celui de Villa Cerro Castillo qui tient son nom des sommets voisins ayant une forme de chÃteau fort.



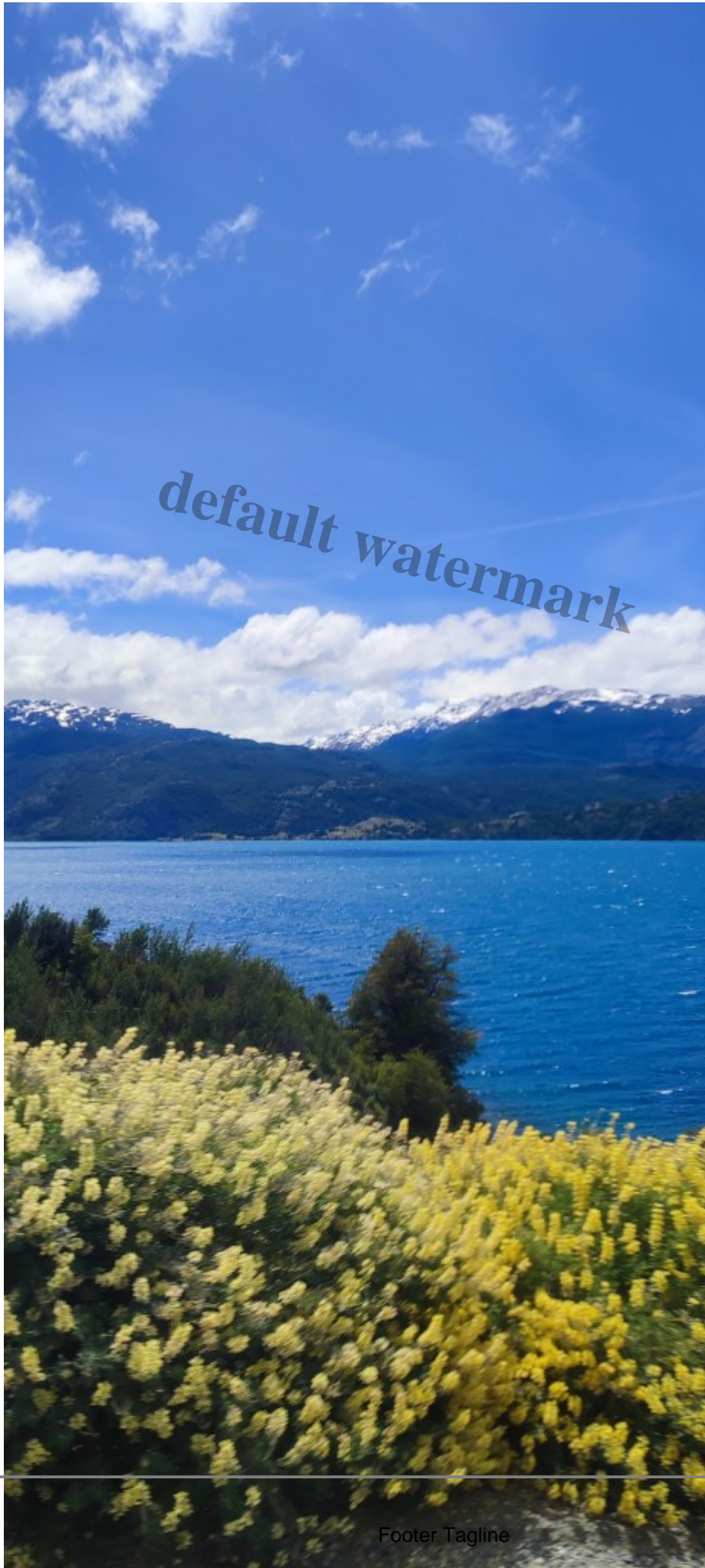
Le Cerro Castillo que j'aurais aimé visiter en prenant le temps d'y randonner



Personnellement, cette composition de paysage volÃ©e depuis la fenÃªtre de mon transport me fait encore plus voyagerâ€¦!

default watermark


default watermark





Enfin arriv   destination. Satisfaction m  rit  e apr  s tant d   heures de trajet et de recherches pour arriver    mes fins. Apr  s un repas partag   au hasard des rencontres avec deux jeunes fran  saises, Daria et Philippine, je trouve un h  bergement m  offrant une chambre priv  e pour la premi  re fois depuis des semaines (   l  exception de mon camping mais ne proposant pas le m  me confort) et je me mets vite en qu  te de la raison de ma venue : la cath  drale de marbre.

Le lac Buenos Aires que je m  appr  te    traverser en bateau voit son sol compos   de calcaire qui avec le temps s  est transform   en marbre. Sa solidit   n  est pas suffisante pour une quelconque exploitation et c  est tant mieux pour la pr  servation d  un pareil site. Sculpt  es par les eaux du lac, de nombreuses cavit  s et rochers   rod  s font l  attrait de cet endroit. Les formes lisses au toucher sont pourtant mena  santes    la vue avec les stries et les reliefs pointus qui les composent.







En changeant d'aspect selon la clarté du ciel et par conséquent de l'eau du lac, le décor est improbable dans son eau au bleu cristal et transparent. Les glaciers alimentant la zone tout autour se rappellent à nous avec un vent glaçant constant. Il était d'ailleurs possible de faire la visite en kayak mais la météo ne rendait pas la chose sûre et j'ai mon lot d'aventures périlleuses pour un temps.





Les Açpaves dâ€™un navire de transport de marchandise et dâ€™un navire de
contrôle

default watermark



Lâ€™Ã©pave dâ€™un navire de transport de bÃ©tails

AprÃ©s avoir passÃ© quelques Ã©paves dâ€™embarcations anciennes nous permettant dâ€™en savoir plus sur le passÃ© rÃ©cent de cette rÃ©gion du Chili, nous entrons donc dans les grottes Ã proximitÃ© avant de dÃ©couvrir la chapelle de marbre puis la cathÃ©drale dont les colonnes et fenÃªtres naturellement sculptÃ©es gardent lâ€™il attentif au dÃ©tail et poussent Ã la contemplation.

•



•





default watermark

•



•

default watermark



•

default watermark



•

default watermark



•

default watermark




•

default watermark



•

default watermark





default watermark





La chapelle de marbre sera le clou de ma visiteâ€

Sur la route du retour, mon regard alterne entre les condors volant au-dessus de nos tÃªtes prÃªs de leur nid sur les falaises voisines et les massifs innombrables jusquâ€™Ã perte de vue. Le repos sâ€™impose. AprÃªs avoir cherchÃ© comment quitter le pays, je me rends le lendemain au bord de la route Ã attendre quâ€™un minibus passe en croisant les doigts pour quâ€™il ait de la place. Je regrette vite dâ€™Ãªtre embarquÃ© quand je vois lâ€™Ã©tat de la route qui aprÃªs 5h me vaudrait bien un passage chez le kinÃ©.



A la recherche de quelques condors

D'après la frontière, je tente avec deux compagnons de fortune rencontrés dans mon transport de passer la première douane. Le français ne parlant pas couramment espagnol, il se retrouve à répondre à une question en déclarant avoir de la drogue avec lui. Impossible de me retenir de rire et heureusement, l'employée comprend qu'il n'a pas compris sa phrase. Lancés dans une marche jusqu'à la douane argentine, nous avons la chance d'être pris en stop puis de terminer cette journée en randonnée jusqu'au terminal terrestre du village Los Antiguos.

Un bus part vers 21h soit dans moins d'une heure pour atteindre le paradis argentin du trek au matin. D'ailleurs, mes recherches ont porté leur fruit et tout est parfaitement articulé. J'embarque donc pour El Chaltén et j'en profite pour regarder sur mon téléphone pour la première fois « La Grande vadrouille » qui me vaudra de nombreux éclats de rire au milieu des ronflements.



Une péripétie !

Categorie

1. Chili

date créée

19 Jan 2023

Auteur

admin9025